



EVROPSKÁ UNIE
Evropský fond pro regionální rozvoj
Integrovaný regionální operační program



MINISTERSTVO
PRO MÍSTNÍ
ROZVOJ ČR

6. Výzva MAS Zubří země PROGRAMU ROZVOJE VENKOVA

Seminář pro žadatele

*je podpořen z projektu REALIZACE SCLLD MAS ZUBŘÍ ZEMĚ – REŽIJNÍ VÝDAJE II
s reg. č.: CZ.06.4.59/0.0/0.0/15_003/0008882, který je spolufinancován Evropskou unií.*

SEMINÁŘ PRO ŽADATELE



14. května 2020, Bystřice nad Pernštejnem



EVROPSKÁ UNIE
Evropský fond pro regionální rozvoj
Integrovaný regionální operační program



MINISTERSTVO
PRO MÍSTNÍ
ROZVOJ ČR

Program semináře

- Představení vyhlašovaných Fichí 9, 10 a 14 včetně výkladu preferenčních kritérií
- Co nelze podpořit z výzvy
- Důležité dokumenty





EVROPSKÁ UNIE
Evropský fond pro regionální rozvoj
Integrovaný regionální operační program



MINISTERSTVO
PRO MÍSTNÍ
ROZVOJ ČR

Vyhlášené Fiche v 6. výzvě PRV

Číslo	Název Fiche	Vazba na článek	Alokace
F9	Investice do sítě lesních cest	Článek 17, odstavec 1., písmeno c) 17.1.c – Lesnická infrastruktura	4 500 000,- Kč
F10	Opravy a budování sítě polních cest	Článek 17, odstavec 1., písmeno c) 17.1.c – Zemědělská infrastruktura	5 000 000,- Kč
F14	Podpora neprodukčních funkcí lesů	Článek 25 – Neproduktivní investice v lesích	3 500 000,- Kč
F24	Investice do veřejných prostranství	Článek 20 - Základní služby a obnova vesnic ve venkovských oblastech	17 066 310,- Kč





Základní údaje


- Vyhlášení výzvy: 12. května 2020
- Příjem žádostí: 19. 5. – 31.7.2020
- Termín registrace na RO SZIF: 15. října 2020
- Způsob podání žádostí a příloh: komplet elektronicky přes Portál farmáře !!!
- Min. výše způsobilých výdajů: 50 000 Kč
- Max. výše způsobilých výdajů: 5 000 000 Kč u fiche 9, 5 000 000 Kč u fiche 10, 3 500 000 Kč u fiche 14 a 5 000 000 Kč u fiche 24
- Územní vymezení: celé území MAS

Území MAS Zubří země



Legenda území MAS Zubří země

-  Mikroregion Novoměstsko
-  Mikroregion Bystřicko
-  Mikroregion Pernštejn

 Mikroregion Bystřicko i Pernštejn



EVROPSKÁ UNIE
Evropský fond pro regionální rozvoj
Integrovaný regionální operační program



MINISTERSTVO
PRO MÍSTNÍ
ROZVOJ ČR

FICHE 9

Investice do sítě lesních cest





EVROPSKÁ UNIE
Evropský fond pro regionální rozvoj
Integrovaný regionální operační program



MINISTERSTVO
PRO MÍSTNÍ
ROZVOJ ČR

Fiche 9: Investice do sítě lesních cest

[Upraveno blíže ve Specifických podmínkách pod čl. 17.1.c Lesnická infrastruktura, Pravidel](#)

- **Žadatel:** držitelé (vlastníci, nájemci, pachtýři a vypůjčitelé) lesů, kteří jsou FO nebo PO
 - Žadatelem nemůže být:
 - sdružení vzniklé podle § 829 a následujících zákona č. 40/1964, Sb., občanský zákoník, ve znění pozdějších předpisů, resp. společnost vzniklá podle § 2716 a následujících zákona č. 89/2012 Sb., občanský zákoník ve znění pozdějších předpisů
 - Státní podniky a fondy
- **Dotace:** 90 %
- **Alokace:** 4,5 mil. Kč



Způsobilé výdaje

Dotaci lze poskytnout pouze na investiční výdaje, jak jsou definovány v kapitole 1 obecných podmínek Pravidel:

- 1) investice, které souvisejí s výstavbou lesních cest 1L a 2L a rekonstrukcemi lesních cest (1L a 2L), lesních svážnic (3L) a technologických linek (4L) na lesní cesty 1L a 2L, včetně souvisejících objektů (mosty, propustky, hospodářské propustky, brody, opěrné a zárubní zdi, lesní sklady) a vybavení lesních cest (bezpečnostní zařízení, dopravní značky)
- 2) nezbytné vyvolané investice (např. přeložky inženýrských sítí, úpravy staveb dopravní infrastruktury apod.) ve vlastnictví žadatele/příjemce dotace i třetích osob (např. správců technické dopravní infrastruktury apod.);
- 3) projekční a průzkumné práce a inženýrská činnost během realizace projektu;
- 4) nákup pozemku



Způsobilé výdaje

Podporované povrchy lesních cest:

- 1) asfaltový beton (ČSN EN 13108-1) – pouze pro lesní cesty kategorie 1L,
- 2) penetrační makadam (ČSN 73 6127-2) opatřený uzavíracím nátěrem dvouvrstvý (ČSN EN 12271) s posypem z drobného drceného kameniva,
- 3) mechanicky zpevněné kamenivo MZK (ČSN 73 6126-1) z přírodního kameniva frakce 0-32 a hrubší, bez uzavíracích nátěrů,
- 4) vibrovaný štěrk VŠ (ČSN 73 6126-2) z přírodního kameniva frakce 0-32 a hrubší, bez uzavíracích nátěrů,
- 5) kamenivo zpevněné popílkocementovou suspenzí pro lesní cesty KAPS-LE (ČSN 73 6127-4 se změnami stanovenými Ministerstvem zemědělství²⁷); dotace se neposkytuje na platbu za využití patentových práv k technologii KAPS-LE
- 6) štěrk – hrubé drcené kamenivo frakce 32-63 (ČSN EN 13242+A1), s uzavřením a zpevněním povrchu zavibrováním přírodního výplňového kameniva (např. lomové výsyvky) – pouze pro lesní cesty kategorie 2L,
- 7) štěrkodrt' ŠD (ČSN 73 6126-1) z přírodního kameniva frakce 0-32 a hrubší, bez uzavíracích nátěrů – pouze pro lesní cesty kategorie 2L



Způsobilé výdaje

Kódy způsobilých výdajů

Kód výdaje	Název způsobilého výdaje
013	Lesní cesty s výslednou třídou 1L
014	Lesní cesty s výslednou třídou 2L
040	Projekční a průzkumné práce a inženýrská činnost (viz Příloha 3)
041	Nákup nemovitosti



Kritéria přijatelnosti a další podmínky

Kritéria přijatelnosti:

- Na projekt je vydáno souhlasné stanovisko MŽP
- Výstavba lesních cest bude podporována pouze v případě, že nedojde ke zvýšení hustoty lesních cest 1L a 2L nad hodnotu optimální

Další podmínky:

- Lesní cestou se rozumí **účelová komunikace v lese** (tedy na pozemcích určených k plnění funkcí lesa nebo na pozemcích, které byly kvůli výstavbě lesní cesty odňaty plnění funkcí lesa)
- Projekt může být realizován pouze tam, kde **jsou les a infrastruktura zdarma přístupné veřejnosti k rekreačním účelům** (ve smyslu § 19 a § 20 lesního zákona)
- Pokud je předmětem projektu výstavba lesní cesty (1L či 2L) nebo rekonstrukce lesní svážnice (3L) nebo technologické linky (4L) na lesní cestu (1L či 2L), žadatel k Žádosti o dotaci na MAS předloží **Vyjádření Ústavu pro hospodářskou úpravu lesů** (dále jen „ÚHÚL“) dle závazného vzoru uvedeného v Příloze 6 Pravidel



Kritéria přijatelnosti a další podmínky

Další podmínky:

- Projektová dokumentace odpovídá požadavkům **ČSN 73 6108** platné v době zpracování projektové dokumentace a jejího schválení (ověření stavebním úřadem, pokud projekt nebo jeho část podléhá řízení stavebního úřadu) a vyhlášky Ministerstva zemědělství č. 239/2017 Sb., o technických požadavcích pro stavby pro plnění funkcí lesa, a její povrch musí být proveden v souladu s příslušnou technickou normou uvedenou v odrážce e) Způsobilé výdaje. Tyto skutečnosti musí **být výslovně uvedeny v předkládané projektové dokumentaci** vypracované autorizovanou osobou
- Přípustné způsoby uspořádání právních vztahů k nemovitostem, na kterých jsou realizovány stavební výdaje, jsou: **vlastnictví, spoluvlastnictví s min. 50% podílem, nájem, pacht, výpůjčka, věcné břemeno a právo stavby**
- Žadatel nesmí být podnikem v obtížích ve smyslu čl. 2 odst. 14) Nařízení Komise č. 702/2014



Seznam příkládaných specifických příloh

- **Vyjádření ÚHÚL** dle závazného vzoru v Příloze 6 Pravidel (vydává příslušná pobočka ÚHÚL)
- V případě, že není předkládaná stavebním úřadem ověřená projektová dokumentace předkládaná k řízení stavebního úřadu v souladu se zákonem č. 183/2006 Sb., o územním plánování a stavebním řádu (stavební zákon), ve znění pozdějších předpisů, **projektová dokumentace vypracovaná autorizovanou osobou v souladu s příslušnými prováděcími předpisy, ze které je zřejmé splnění parametrů lesní cesty** dle ČSN – prostá kopie
- **Souhlasné stanovisko Ministerstva životního prostředí** dle závazného vzoru Přílohy 7 Pravidel (vydává místně příslušná správa národního parku nebo regionální pracoviště Agentury ochrany přírody a krajiny České republiky) – prostá kopie
- **Výpis z katastru nemovitostí ne starší 3 měsíců od data podání Žádosti o dotaci** na MAS, kde je žadatel uveden jako vlastník lesního pozemku bezprostředně zpřístupněného lesní cestou, která je předmětem projektu



Seznam příkládaných specifických příloh

- Vyjádření ÚHÚL dle závazného vzoru v Příloze 6 Pravidel)

Příloha 6

Vyjádření Ústavu pro hospodářskou úpravu lesů k projektu výstavby nebo rekonstrukce lesní cesty, vydané pro potřeby operace 19.2.1 Podpora provádění operací v rámci strategie komunitně vedeného místního rozvoje v rámci Programu rozvoje venkova na období 2014-2020	
Informace o žadateli:	
Jméno a příjmení (FO) nebo název (PO)	
Adresa místa pobytu (FO) nebo sídla (PO)	
Informace o lesní cestě, která je předmětem projektu:	
Předmět projektu:	
výstavba nové lesní cesty 2L nebo 1L	ANO / NE
rekonstrukce 4L nebo 3 L na 2L nebo 1L	ANO / NE
Výsledná třída lesní cesty (1L nebo 2L)	
Délka lesní cesty, která nenavýší hustotu lesních cest nad jejich optimální úroveň (m)	
Název a kód lesního hospodářského celku (LHC) nebo zařizovacího obvodu (ZO)	
Změna hustoty lesních cest 1L a 2L:	
Stávající hustota lesních cest 1L a 2L (v m/ha porostní půdy) v rámci LHC nebo příslušné části ZO	
Optimální hustota lesních cest 1L a 2L (v m/ha porostní půdy) v rámci LHC nebo příslušné části ZO	
Zvýšená hustota lesních cest 1L a 2L po realizaci posuzované cesty (v m/ha porostní půdy) v rámci LHC nebo příslušné části ZO	
Závěr:	
Potvrzují, že realizaci výše uvedené délky lesní cesty nedojde v rámci lesního hospodářského celku ... / příslušné části zařizovacího obvodu ... (nehodící se škrtněte nebo odstraňte, a doplňte název a kód LHC/ZO) k navýšení stávající hustoty lesních cest 1L a 2L nad její optimální úroveň.	
Dne:	
Jméno a příjmení odborného pracovníka Ústavu pro hospodářskou úpravu lesů:	
Razítko a podpis ředitele pobočky Ústavu pro hospodářskou úpravu lesů:	



Seznam příkládaných specifických příloh

- **Souhlasné stanovisko Ministerstva životního prostředí dle závazného vzoru Přílohy 7 Pravidel (vydává místně příslušná správa národního parku nebo regionální pracoviště Agentury ochrany přírody a krajiny České republiky) – prostá kopie**

Stanovisko MŽP k poskytnutí podpory z Programu rozvoje venkova, které vydává níže uvedená správa NP nebo regionální pracoviště AOPK ČR	
Pracoviště:	
Oblast podpory:	19.2.1 Podpora provádění operací v rámci strategie komunitně vedeného místního rozvoje/Fiche Zavádění preventivních opatření v lesích
Zadatel:	
Název projektu:	
Otázky: (zaškrtněte odpovědi u všech otázek)	
1. Může mít realizace záměru negativní vliv na zvláště chráněná území nebo na lokality soustavy Natura 2000?	ANO/NE*
2. Bude záměrem významně negativně ovlivněn některý z biotopů uvedených na 2. straně formuláře?	ANO/NE*
3. Bude stavbou a jejím následným provozováním významně negativně ovlivněna populace nebo biotop s výskytem zvláště chráněných druhů rostlin nebo živočichů a druhů uvedených v Červených seznamech ČR v kategoriích A a C1, C2, C3 (CR, EN, VU)?**	ANO/NE*
4. Bude významně narušen přirozený charakter toku (zúžení meandrů a břehových pásem, prostorová redukce koryt, tůň, ramen a mokřadů, omezení zásob mělké podzemní vody)?	ANO/NE*
5. Bude významně narušena oboustranná migrační propustnost toku?	ANO/NE*
Zdůvodnění v případě odpovědi "ANO" na kteroukoliv z výše uvedených otázek:	
Z hlediska zájmu ochrany přírody a krajiny souhlasím/nesouhlasím* s podporou výše uvedeného projektu z Programu rozvoje venkova 2014-2020.	
Toto stanovisko je vydáno pouze pro potřeby poskytnutí finanční podpory z Programu rozvoje venkova a nenahrazuje povolení, souhlas, stanovisko nebo výjimek ze zákazu podle zákona č. 114/1992 Sb., o ochraně přírody a krajiny, ve znění pozdějších předpisů.	
V	dne
	Razítko a podpis
* nehodící se škrtněte	

**Vyhláška č. 395/1992 Sb., kterou se provádějí některá ustanovení zákona č. 114/1992 Sb., o ochraně přírody a krajiny, ve znění pozdějších předpisů
Holec J. et al. (2006): Červený seznam hub (makromycetů) České republiky. *Příroda* 24: 1-282.
Kučera J., Váňa J., Hradílek Z. (2012): Bryophyte flora of the Czech Republic: update of the checklist and Red List and a brief analysis. *Preslia* 84: 813-850.
Liška J., Palice Z. (2010): Červený seznam lišejníků České republiky (verze 1.1). *Příroda* 29: 3-66.
Grulich V. (2012): Red List of vascular plants of the Czech Republic: 3rd edition. – *Preslia* 84: 631-645.
Farkaš J., Král D. & Škorpík M. [eds.] (2005): Červený seznam ohrožených druhů České republiky. Bezobratlí. Agentura ochrany přírody a krajiny ČR, Praha, 760 pp.
Plesník J., Hanzal V., Brejšková L. [eds.] (2003): Červený seznam ohrožených druhů České republiky. Obratlovci. Agentura ochrany přírody a krajiny ČR, Praha, 184 pp.
***Chytrý M., Kučera T. & Kočí M. Grulich V. & Lustyk P. eds. (2010): Katalog biotopů České republiky. Ed. 2. Agentura ochrany přírody a krajiny ČR, Praha.
****vyšší zachovalost = A, B, vyšší reprezentativnost = A, B viz Guth J. (2003): Metodika mapování biotopů soustavy Natura 2000 a Smaragd. Agentura ochrany přírody a krajiny ČR, Praha nebo degradace 0-2 a regionální hodnocení 1-3, viz Lustyk P., Guth J. (2009): Metodika aktualizace vrstvy mapování biotopů Natury 2000. Agentura ochrany přírody a krajiny ČR, Praha.

Výčet biotopů podle Katalogu biotopů****:

M1.5 Pobřežní vegetace potoků – pouze plochy s vyšší reprezentativností a zachovalostí***
R1.3 Lesní pěnňocová prameniště
R1.4 Lesní prameniště bez tvorby pěnňoců – pouze plochy s vyšší reprezentativností a zachovalostí***
R2.2 Nevápnitá mechová slatiniště
R2.3 Přechodová rašeliníště
R3.1 Otevřená vrchoviště
R3.3 Vrchovištní šlenky

Prakticky všechny lesní biotopy mohou být ohroženy přímo daným zásahem, u vybraných lze předpokládat i vliv na větší vzdálenost změnou vodního režimu:

L1 Mokřadní olšiny
L2.1 Horské olšiny s olší šedou (*Alnus incana*)
L2.2 Údolní jasanovo-olšové luhy
L2.3 Tvrdé luhy nížinných řek
L2.4 Měkké luhy nížinných řek
L9.2 Rašelinné a podmáčené smrčiny
L10.1 Rašelinné březiny
L10.2 Rašelinné brusnicové bory
L10.3 Suchopýrové bory kontinentálních rašeliníšť
L10.4 Biatkové bory



Preferenční kritéria

1. Projekt se širším územním dopadem.

Hodnotí se délka lesních cest rekonstruovaných a/nebo vybudovaných v rámci projektu.

Hodnocení se provádí na základě údajů, které žadatel uvedl do Žádosti o dotaci a jejích příloh (přiložené technické dokumentace). Kontrola se provádí ze Žádosti o platbu a jejích příloh (po zohlednění případných změn technického řešení).

Zaokrouhluje se matematicky na celé metry.

0 - 200 m (V rámci projektu bude rekonstruováno a/nebo vybudováno 0 až 200 m lesních cest.)	0
201 – 500 m (V rámci projektu bude rekonstruováno a/nebo vybudováno 201 až 500 m lesních cest.)	5
501 – 700 m (V rámci projektu bude rekonstruováno a/nebo vybudováno 501 až 700 m lesních cest.)	10
701 – 900 m (V rámci projektu bude rekonstruováno a/nebo vybudováno 701 až 900 m lesních cest.)	15
901 – 1100 m (V rámci projektu bude rekonstruováno a/nebo vybudováno 901 až 1100 m lesních cest.)	20
1101 – 1300 m (V rámci projektu bude rekonstruováno a/nebo vybudováno 1101 až 1300 m lesních cest.)	25
1301 – 1500 m (V rámci projektu bude rekonstruováno a/nebo vybudováno 1301 až 1500 m lesních cest.)	30
1501 m a nebo více (V rámci projektu bude rekonstruováno a/nebo vybudováno 1501 m lesních cest nebo více.)	35



Preferenční kritéria

2. Finanční náročnost projektu.

Hodnocení se provádí na základě údajů, které žadatel uvedl do Žádosti o dotaci (ŽoD). Kontrola se provádí ze Žádosti o dotaci a z pole způsobilých výdajů (ZV), ze kterých je stanovena dotace ve formuláři ŽoD.

Výše ZV je větší než 4.500.000 Kč. Body budou přiděleny v případě, že výše výdajů, ze kterých je stanovena dotace činí více než 4.500.000 Kč.	0
Výše ZV je do 4.500.000 Kč včetně. Body budou přiděleny v případě, že výše výdajů, ze kterých je stanovena dotace činí do 4.500.000 Kč včetně.	5
Výše ZV je do 4.000.000 Kč včetně. Body budou přiděleny v případě, že výše výdajů, ze kterých je stanovena dotace činí do 4.000.000 Kč včetně.	10
Výše ZV je do 3.000.000 Kč včetně. Body budou přiděleny v případě, že výše výdajů, ze kterých je stanovena dotace činí do 3.000.000 Kč včetně.	15
Výše ZV je do 2.000.000 Kč včetně. Body budou přiděleny v případě, že výše výdajů, ze kterých je stanovena dotace činí do 2.000.000 Kč včetně.	20
Výše ZV je do 1.000.000 Kč včetně. Body budou přiděleny v případě, že výše výdajů, ze kterých je stanovena dotace činí do 1.000.000 Kč včetně.	25



Preferenční kritéria

3. Délka realizace projektu.

Hodnocení se provádí na základě údajů, které žadatel uvedl do Žádosti o dotaci a jejích příloh. Kontrola se provádí ze Žádosti o platbu (ŽoP).

Projekty s delší dobou realizace. Body budou přiděleny v případě, že doba od podpisu Dohody do podání ŽoP na MAS je delší než 18 měsíců.	0
Projekty se střední dobou realizace. Body budou přiděleny v případě, že doba od podpisu Dohody do podání ŽoP na MAS je delší než 12 měsíců a kratší než 18 měsíců včetně.	10
Projekty se zkrácenou dobou realizace. Body budou přiděleny v případě, že doba od podpisu Dohody do podání ŽoP na MAS je do 12 měsíců včetně.	20



Preferenční kritéria

4. Realizací projektu dojde k propojení hospodářské a společenské funkce lesa (projekt se socioekonomickým dopadem).

Hodnocení se provádí na základě údajů, které žadatel uvedl do Žádosti o dotaci a formou přílohy - snímek z katastrální mapy informativního charakteru se zákresem. Kontrola se provádí ze Žádosti o platbu a kontroly na místě.

Bez propojení se společenskou funkcí lesa Realizací projektu nevznikne přínos ke společenské funkci lesa.	0
Společenská funkce lesa - ostatní. Realizace projektu má kromě přínosu k hospodářské funkci lesa dopad i na společenskou funkci lesa, kdy nově budovaná/rekonstruovaná komunikace zpřístupňuje místo přírodní nebo kulturní zajímavosti či místo odpočinku (vybavení turistické či cykloturistické infrastruktury, odpočívadla, přístřešky, lavičky, apod.). Žadatel doloží snímek katastrální mapy informativního charakteru se zákresem místa (např. do ortofotomapy).	10
Společenská funkce lesa - značené trasy. Realizace projektu má kromě přínosu k hospodářské funkci lesa dopad i na společenskou funkci lesa, kdy nově budovaná/rekonstruovaná komunikace vede/rozvíjí značenou turistickou trasu, naučnou stezku, cyklostezku (jakožto i singltreky) nebo má přímou návaznost na značenou turistickou trasu, naučnou stezku, cyklostezku/singltreky. Žadatel doloží snímek katastrální mapy informativního charakteru se zákresem vedení turistické trasy, naučné stezky, cyklostezky/singltreku (např. do ortofotomapy).	15



Preferenční kritéria

5. Projekt prvožadatele.

Hodnocení se provádí na základě údajů, které žadatel uvedl do Žádosti o dotaci. MAS kontroluje ze "Seznamu podpořených projektů programového rámce PRV MAS Zubří země", který je zveřejněn jako příloha Výzvy.

Žadatel s historií u MAS

Body budou přiděleny v případě, že žadatel v předchozích výzvách PRV MAS Zubří země v programovém období 2014-2020 předložil Žádost o dotaci, která byla následně ze strany MAS doporučena k financování, bez ohledu na fakt, zda k realizaci došlo/dochází či ne.

0

Žadatel bez historie u MAS

Body budou přiděleny v případě, že žadatel v předchozích výzvách PRV MAS Zubří země v programovém období 2014-2020 nepředložil Žádost o dotaci, která byla následně ze strany MAS doporučena k financování.

5



EVROPSKÁ UNIE
Evropský fond pro regionální rozvoj
Integrovaný regionální operační program



MINISTERSTVO
PRO MÍSTNÍ
ROZVOJ ČR

FICHE 10

Opravy a budování sítě polních cest





EVROPSKÁ UNIE
Evropský fond pro regionální rozvoj
Integrovaný regionální operační program



MINISTERSTVO
PRO MÍSTNÍ
ROZVOJ ČR

Fiche 10: Opravy a budování sítě polních cest

[Upraveno blíže ve Specifických podmínkách pod čl. 17.1.c Zemědělská infrastruktura, Pravidel](#)

- **Žadatel:** obec nebo zemědělský podnikatel
- **Dotace:** 90 %
- **Alokace:** 5,0 mil. Kč
- Podpora je zaměřena na investice, které se týkají infrastruktury související s rozvojem, modernizací nebo přizpůsobením se zemědělství, včetně přístupu k zemědělské půdě



Oblasti podpory

- Podpora zahrnuje hmotné nebo nehmotné investice, které souvisejí s **rekonstrukcí a budováním zemědělské infrastruktury vedoucí ke zlepšení kvality či zvýšení hustoty polních cest**. Kromě rekonstrukce a výstavby polních cest bude podporována i **obnova či nová výstavba souvisejících objektů a technického vybavení**
- Polní cesty musí být realizovány **mimo intravilán obce** a na území, **kde byly dokončeny pozemkové úpravy** (kromě projektů, kdy je žadatelem/příjemcem dotace obec) - pokud není polní cesta realizována na území, kde byly dokončeny pozemkové úpravy, je lhůta vázanosti projektu na účel prodloužena na 10 let! Mezi související objekty a technické vybavení patří: **mosty, propustky, brody, silniční příkopy a jejich zaústění do recipientů, svodnice, trativody, pramenné jímky, nájezdy, sjezdy ze silnice, výhybny, obratiště a veškeré bezpečnostní zařízení na polní cestě přiměřené kategorii cesty** (svodidla, zábradlí, dopravní značky)



Způsobilé výdaje

Dotaci lze poskytnout pouze na investiční výdaje, jak jsou definovány v kapitole 1 obecných podmínek Pravidel:

- 1) zemní a stavební práce včetně přesunů hmot,
- 2) stavební materiál,
- 3) nákup, výsadba a zajištění zeleně,
- 4) zařízení staveniště,
- 5) nezbytné vyvolané investice (přeložky inženýrských sítí nebo úpravy staveb dopravní infrastruktury) ve vlastnictví žadatele/příjemce dotace i třetích osob (např. správců technické dopravní infrastruktury apod.);
- 6) projekční a průzkumné práce a inženýrská činnost během realizace projektu;
- 7) nákup pozemku maximálně do částky odpovídající 10 % způsobilých výdajů, ze kterých je stanovena dotace



Způsobilé výdaje

Kódy způsobilých výdajů

Kód výdaje	Název způsobilého výdaje
015	Polní cesty
040	Projekční a průzkumné práce a inženýrská činnost
041	Nákup nemovitosti



Kritéria přijatelnosti a další podmínky

Kritéria přijatelnosti:

- V případě, že je žadatelem/příjemcem dotace **zemědělský podnikatel**, musí být polní cesty realizovány na území, kde **byly dokončeny pozemkové úpravy**
- Polní cesty musí být realizovány **mimo intravilán obce**

Další podmínky:

- Polní cestou se pro tento záměr rozumí **veřejná účelová komunikace mimo les, která slouží ke zpřístupnění zemědělského majetku za účelem jeho obhospodařování a plnění dalších funkcí** (např. rekreační)
- Polní cesta, která **je předmětem realizace projektu, splňuje parametry polní cesty dle ČSN 73 6109 Projektování polních cest**. Tyto skutečnosti musí být zřejmé z předkládané projektové dokumentace vypracované autorizovanou osobou (dle zákona č. 360/1992 Sb., o výkonu povolání autorizovaných architektů a o výkonu povolání autorizovaných inženýrů a techniků činných ve výstavbě, ve znění pozdějších předpisů)
- Přípustné způsoby uspořádání právních vztahů k nemovitostem, na kterých jsou realizovány stavební výdaje, jsou: **vlastnictví, spoluvlastnictví s min. 50% podílem, nájem, pacht, věcné břemeno a právo stavby**



Seznam příkládaných specifických příloh

- **Rozhodnutí o schválení návrhu pozemkových úprav vydané příslušným pozemkovým úřadem** (v případě, že žadatelem/příjemcem dotace není obec) – prostá kopie
- V případě, že není předkládaná stavebním úřadem ověřená projektová dokumentace předkládaná k řízení stavebního úřadu v souladu se zákonem č. 183/2006 Sb., o územním plánování a stavebním řádu (stavební zákon), ve znění pozdějších předpisů, **projektová dokumentace vypracovaná autorizovanou osobou v souladu s příslušnými prováděcími předpisy, ze které je zřejmé splnění parametrů polní cesty dle ČSN** – prostá kopie
- **Výpis z katastru nemovitostí ne starší 3 měsíců od data podání Žádosti o dotaci na MAS týkající se zemědělského pozemku bezprostředně zpřístupněného polní cestou, která je předmětem projektu**
- V případě, že je žadatelem/příjemcem dotace **zemědělský podnikatel**, musí být žadatel **vlastník nájemce/pachtýř/vypůjčitel pozemku** (dokument může být informativního charakteru). V případě, že je žadatel nájemce/pachtýř/vypůjčitel pozemku, **doloží na daný pozemek nájemní/pachtovní smlouvu či smlouvu o výpůjčce** – prostá kopie



Preferenční kritéria

1. Projekt se širším územním dopadem.

Hodnotí se délka polních cest rekonstruovaných a/nebo vybudovaných v rámci projektu. Hodnocení se provádí na základě údajů, které žadatel uvedl do Žádosti o dotaci a jejích příloh (přiložené technické dokumentace). Kontrola se provádí ze Žádosti o platbu a jejích příloh (po zohlednění případných změn technického řešení).

Zaokrouhuje se matematicky na celé metry.

0 – 250 m V rámci projektu bude rekonstruováno a/nebo vybudováno 0 až 250 m polních cest.	0
251 – 500 m V rámci projektu bude rekonstruováno a/nebo vybudováno 251 až 500 m polních cest.	15
501 – 750 m V rámci projektu bude rekonstruováno a/nebo vybudováno 501 až 750 m polních cest.	30
751 m a nebo více V rámci projektu bude rekonstruováno a/nebo vybudováno 751 m polních cest nebo více.	45



Preferenční kritéria

2. Délka realizace projektu.

Hodnocení se provádí na základě údajů, které žadatel uvedl do Žádosti o dotaci a jejích příloh. Kontrola se provádí ze Žádosti o platbu (ŽoP).

Projekty s delší dobou realizace. Body budou přiděleny v případě, že doba od podpisu Dohody do podání ŽoP na MAS je delší než 18 měsíců.	0
Projekty se střední dobou realizace. Body budou přiděleny v případě, že doba od podpisu Dohody do podání ŽoP na MAS je delší než 12 měsíců a kratší než 18 měsíců včetně.	15
Projekty se zkrácenou dobou realizace. Body budou přiděleny v případě, že doba od podpisu Dohody do podání ŽoP na MAS je do 12 měsíců včetně.	30



Preferenční kritéria

3. Finanční náročnost projektu.

Hodnocení se provádí na základě údajů, které žadatel uvedl do Žádosti o dotaci (ŽoD). Kontrola se provádí ze Žádosti o dotaci a z pole způsobilých výdajů (ZV), ze kterých je stanovena dotace ve formuláři ŽoD.

Výše ZV je větší než 4.000.000 Kč. Body budou přiděleny v případě, že výše výdajů, ze kterých je stanovena dotace činí více než 4.000.000 Kč.	0
Výše ZV je do 4.000.000 Kč včetně. Body budou přiděleny v případě, že výše výdajů, ze kterých je stanovena dotace činí do 4.000.000 Kč včetně.	5
Výše ZV je do 3.000.000 Kč včetně. Body budou přiděleny v případě, že výše výdajů, ze kterých je stanovena dotace činí do 3.000.000 Kč včetně.	10
Výše ZV je do 2.000.000 Kč včetně. Body budou přiděleny v případě, že výše výdajů, ze kterých je stanovena dotace činí do 2.000.000 Kč včetně.	15
Výše ZV je do 1.000.000 Kč včetně. Body budou přiděleny v případě, že výše výdajů, ze kterých je stanovena dotace činí do 1.000.000 Kč včetně.	20



Preferenční kritéria

4. Projekt prvožadatele.

Hodnocení se provádí na základě údajů, které žadatel uvedl do Žádosti o dotaci. MAS kontroluje ze "Seznamu podpořených projektů programového rámce PRV MAS Zubří země", který je zveřejněn jako příloha Výzvy.

Žadatel s historií u MAS

Body budou přiděleny v případě, že žadatel v předchozích výzvách PRV MAS Zubří země v programovém období 2014-2020 předložil Žádost o dotaci, která byla následně ze strany MAS doporučena k financování, bez ohledu na fakt, zda k realizaci došlo/dochází či ne.

0

Žadatel bez historie u MAS

Body budou přiděleny v případě, že žadatel v předchozích výzvách PRV MAS Zubří země v programovém období 2014-2020 nepředložil Žádost o dotaci, která byla následně ze strany MAS doporučena k financování.

5



EVROPSKÁ UNIE
Evropský fond pro regionální rozvoj
Integrovaný regionální operační program



MINISTERSTVO
PRO MÍSTNÍ
ROZVOJ ČR

FICHE 14

Podpora neprodukčních funkcí lesů





EVROPSKÁ UNIE
Evropský fond pro regionální rozvoj
Integrovaný regionální operační program



MINISTERSTVO
PRO MÍSTNÍ
ROZVOJ ČR

Fiche 14: Podpora neprodukčních funkcí lesa

[Upraveno blíže ve Specifických podmínkách pod čl. 25 Neproduktivní investice v lesích, Pravidel](#)

- **Žadatel:**
 - Vlastník, nájemce, pachtýř nebo vypůjčitel PUPFL
 - Sdružení s právní subjektivitou a spolek vlastníků, nájemců, pachtýřů nebo vypůjčitelů PUPFL
- **Dotace:** 100 %
- **Alokace:** 3,5 mil. Kč
- Podpora v rámci tohoto článku zahrnuje investice ke zvyšování environmentálních a společenských funkcí lesa podporou činností využívajících společenského potenciálu lesů.



Oblasti podpory

- Způsobilé pro podporu jsou projekty zaměřené na posílení rekreační funkce lesa, např. **značení, výstavba a rekonstrukce stezek pro turisty (do šíře 2 m), značení významných přírodních prvků, výstavba herních a naučných prvků, fitness prvků**
- Podporovány budou též aktivity vedoucí k **usměrňování návštěvnosti území, např. zřizování odpočinkových stanovišť, přístřešků, informačních tabulí, závory**
- Realizovat lze také **opatření k údržbě lesního prostředí, např. zařízení k odkládání odpadků a opatření k zajištění bezpečnosti návštěvníků lesa, např. mostky, lávky, zábradlí, stupně**



Způsobilé výdaje

Dotaci lze poskytnout na investiční výdaje, jak jsou definovány v kapitole 1 obecných podmínek Pravidel, nebo na neinvestiční výdaje.

- 1) opatření k posílení rekreační funkce lesa, značení, výstavba a rekonstrukce stezek pro turisty (do šíře 2 metrů), značení významných přírodních prvků, výstavba herních a naučných prvků, fitness prvků
- 2) opatření k usměrňování návštěvnosti území, zřizování odpočinkových stanovišť, přístřešků, informačních tabulí, závory
- 3) opatření k údržbě lesního prostředí, zařízení k odkládání odpadků,
- 4) opatření k zajištění bezpečnosti návštěvníků lesa (mostky, lávky, zábradlí, stupně)
- 5) nákup pozemku



EVROPSKÁ UNIE
Evropský fond pro regionální rozvoj
Integrovaný regionální operační program



MINISTERSTVO
PRO MÍSTNÍ
ROZVOJ ČR

Způsobilé výdaje

Kódy způsobilých výdajů

Kód výdaje	Název způsobilého výdaje
029	Neproductivní investice v lesích
041	Nákup nemovitosti



Kritéria přijatelnosti a další podmínky

Kritéria přijatelnosti:

- Projekt **lze realizovat na PUPFL** s výjimkou zvláště chráněných území a oblastí Natura 2000
- PUPFL, v rámci kterých se nachází předmět projektu, jsou **zařizeny platným lesním hospodářským plánem nebo platnou lesní hospodářskou osnovou**

Další podmínky:

- Žadatel nesmí být podnikem v obtížích ve smyslu čl. 2 odst. 14) Nařízení Komise č. 702/2014
- Přípustné způsoby uspořádání právních vztahů k nemovitostem, na kterých jsou realizovány stavební výdaje, jsou: vlastnictví, spoluvlastnictví s min. 50% podílem, nájem, pacht, výpůjčka, věcné břemeno a právo stavby.
- **Dotaci nelze poskytnout na: stezky širší než 2 metry a lesní cesty, které budou využívány převážně pro účely lesního hospodářství, stavební výdaje na stavební obnovu a zhodnocení kulturního dědictví venkova (např. kapličky, křížky), novou výsadbu/obnovu zeleně, provozní výdaje, následnou údržbu a péči a rozhledny!!!**
- Žadatel dokládá k žádosti o dotaci jen obecné přílohy, specifické přílohy nejsou požadovány



Preferenční kritéria

1. Místo dopadu projektu (územní dopad projektu).

Bude zjišťováno, zda je projekt realizován v lesích zařazených do vybraných kategorií lesů zvláštního určení (tj. lázeňské, příměstské a další lesy se zvýšenou rekreační funkcí) či nikoliv.

Hodnocení se provádí podle potvrzení OLH, že místo realizace se nachází na PUPFL zahrnutých do příslušné kategorie lesa dle zákona 289/1995 Sb., o lesích a o změně a doplnění některých zákonů (lesní zákon), ve znění pozdějších předpisů.

V případě, že se místo realizace nachází na pozemcích zasahujících do více kategorií, hodnotí se kategorie převažující.

Kontrola se provádí ze Žádosti o dotaci a potvrzení OLH (musí být žadatelem doloženo k Žádosti o dotaci jako příloha k prokázání kritéria).

Realizace neprobíhá v kat. lesa zvláštního určení.

Body budou přiděleny, pokud projekt není realizován v lesích zařazených do vybraných kategorií lesů zvláštního určení (tj. lázeňské, příměstské a další lesy se zvýšenou rekreační funkcí).

0

Realizace probíhá v kat. lesa zvláštního určení.

Body budou přiděleny, pokud je projekt realizován v lesích zařazených do vybraných kategorií lesů zvláštního určení (tj. lázeňské, příměstské a další lesy se zvýšenou rekreační funkcí).

30



Preferenční kritéria

2. Finanční náročnost projektu.

Hodnocení se provádí na základě údajů, které žadatel uvedl do Žádosti o dotaci (ŽoD). Kontrola se provádí ze Žádosti o dotaci a z pole způsobilých výdajů (ZV), ze kterých je stanovena dotace ve formuláři ŽoD.

Výše ZV je větší než 3.450.000 Kč. Body budou přiděleny v případě, že výše výdajů, ze kterých je stanovena dotace činí více než 3.450.000 Kč.	0
Výše ZV je do 3.450.000 Kč včetně. Body budou přiděleny v případě, že výše výdajů, ze kterých je stanovena dotace činí do 3.450.000 Kč včetně.	5
Výše ZV je do 3.350.000 Kč včetně. Body budou přiděleny v případě, že výše výdajů, ze kterých je stanovena dotace činí do 3.350.000 Kč včetně.	10
Výše ZV je do 3.250.000 Kč včetně. Body budou přiděleny v případě, že výše výdajů, ze kterých je stanovena dotace činí do 3.250.000 Kč včetně.	15
Výše ZV je do 3.150.000 Kč včetně. Body budou přiděleny v případě, že výše výdajů, ze kterých je stanovena dotace činí do 3.150.000 Kč včetně.	20
Výše ZV je do 3.000.000 Kč včetně. Body budou přiděleny v případě, že výše výdajů, ze kterých je stanovena dotace činí do 3.000.000 Kč včetně.	25



Preferenční kritéria

3. Délka realizace projektu.

Hodnocení se provádí na základě údajů, které žadatel uvedl do Žádosti o dotaci a jejích příloh. Kontrola se provádí ze Žádosti o platbu (ŽoP).

Projekty s delší dobou realizace. Body budou přiděleny v případě, že doba od podpisu Dohody do podání ŽoP na MAS je delší než 18 měsíců.	0
Projekty se střední dobou realizace. Body budou přiděleny v případě, že doba od podpisu Dohody do podání ŽoP na MAS je delší než 12 měsíců a kratší než 18 měsíců včetně.	15
Projekty se zkrácenou dobou realizace. Body budou přiděleny v případě, že doba od podpisu Dohody do podání ŽoP na MAS je do 12 měsíců včetně.	20



Preferenční kritéria

4. Realizace projektu v blízkosti ubytovacího zařízení (projekty se širším socioekonomickým dopadem).

Hodnotí se dle místa/míst realizace a údajů o "ubytovacím zařízení" uvedených v projektové žádosti (Žádosti o dotaci) ke dni podání žádosti. Návaznost na ubytovací kapacitu musí žadatel uvést v Žádosti o dotaci. Kontrola se provádí ze Žádosti o platbu, příp. z Hlášení o změnách.

Nad 5 km

Projekt je realizován ve vzdálenosti vyšší než 5 km od jakéhokoli ubytovacího zařízení. Vzdálenost bude vyhledána pomocí <https://www.mapy.cz> zadáním místa realizace uvedeného v žádosti o dotaci a místa nejbližší ubytovací kapacity (nejkratší trasa mezi místy vzdušnou čarou). U více míst realizace je kritérium vztaženo na nejbližší ubytovací zařízení.

0

Do 5 km včetně

Alespoň jedno místo realizace se nachází ve vzdálenosti do 5 km včetně od jakéhokoli ubytovacího zařízení. Vzdálenost bude vyhledána pomocí <https://www.mapy.cz> zadáním místa realizace uvedeného v žádosti o dotaci a místa nejbližší ubytovací kapacity (nejkratší trasa mezi místy vzdušnou čarou). U více míst realizace je kritérium vztaženo na nejbližší ubytovací zařízení.

15



Preferenční kritéria

5. Projekt prvožadatele.

Hodnocení se provádí na základě údajů, které žadatel uvedl do Žádosti o dotaci. MAS kontroluje ze "Seznamu podpořených projektů programového rámce PRV MAS Zubří země", který je zveřejněn jako příloha Výzvy.

Žadatel s historií u MAS

Body budou přiděleny v případě, že žadatel v předchozích výzvách PRV MAS Zubří země v programovém období 2014-2020 předložil Žádost o dotaci, která byla následně ze strany MAS doporučena k financování, bez ohledu na fakt, zda k realizaci došlo/dochází či ne.

0

Žadatel bez historie u MAS

Body budou přiděleny v případě, že žadatel v předchozích výzvách PRV MAS Zubří země v programovém období 2014-2020 nepředložil Žádost o dotaci, která byla následně ze strany MAS doporučena k financování.

10



EVROPSKÁ UNIE
Evropský fond pro regionální rozvoj
Integrovaný regionální operační program



MINISTERSTVO
PRO MÍSTNÍ
ROZVOJ ČR

Důležité dokumenty

vše ke stažení na:

<http://zubrizeme.cz/prv-6-vyzva/>





EVROPSKÁ UNIE
Evropský fond pro regionální rozvoj
Integrovaný regionální operační program



MINISTERSTVO
PRO MÍSTNÍ
ROZVOJ ČR

Další informace:

- Zpřístupnění Portálu farmáře
- Podání žádosti o dotaci v Portálu farmáře
- Obecné informace a termíny k výzvě
- Další vyhlašovaná fiche 24 – čl. 20

Tyto informace naleznete v jednotlivých videích na kanálu youtube MAS Zubří země (odkaz bude přístupný také na našich webových stránkách)

<http://zubrizeme.cz/prv-6-vyzva/>





EVROPSKÁ UNIE
Evropský fond pro regionální rozvoj
Integrovaný regionální operační program



MINISTERSTVO
PRO MÍSTNÍ
ROZVOJ ČR

Úřední dny pro konzultace a příjem žádostí

MAS Zubří země, o.p.s. Poradenské místo Bystřice nad Pernštejnem			MAS Zubří země, o.p.s. Poradenské místo Nové Město na Moravě		
Pondělí	8:00 – 12:00	13:00 – 15:00	Pondělí	8:00 – 12:00	13:00 – 15:00
Úterý	8:00 – 12:00	13:00 – 14:00			
Středa	8:00 – 12:00	13:00 – 15:00	Středa	8:00 – 12:00	13:00 – 15:00
Čtvrtek	8:00 – 12:00	13:00 – 14:00			



EVROPSKÁ UNIE
Evropský fond pro regionální rozvoj
Integrovaný regionální operační program



MINISTERSTVO
PRO MÍSTNÍ
ROZVOJ ČR

DĚKUJEME ZA POZORNOST

